

ATTENTION ...!

Depuis 2008
(Décret N°2008-754)
Consolidé en 2010
(décret n° 2010-1390)

A PARTIR DES PANNEAUX
D'AGGLOMERATION
VOUS QUITTEZ LE
DOMAINE DU

« CODE DE LA ROUTE »

POUR ENTRER
DANS CELUI DU

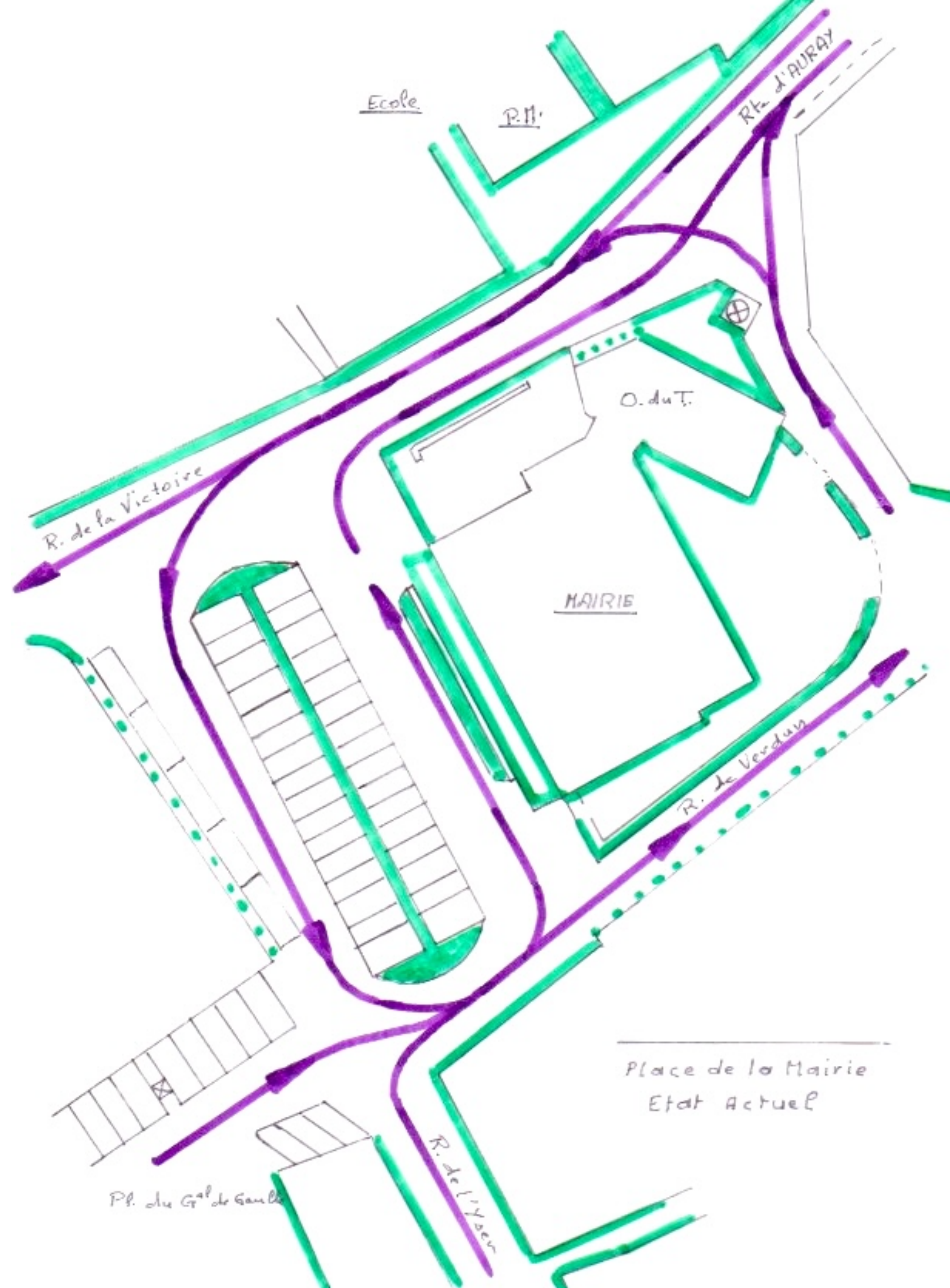
« CODE DE LA RUE »



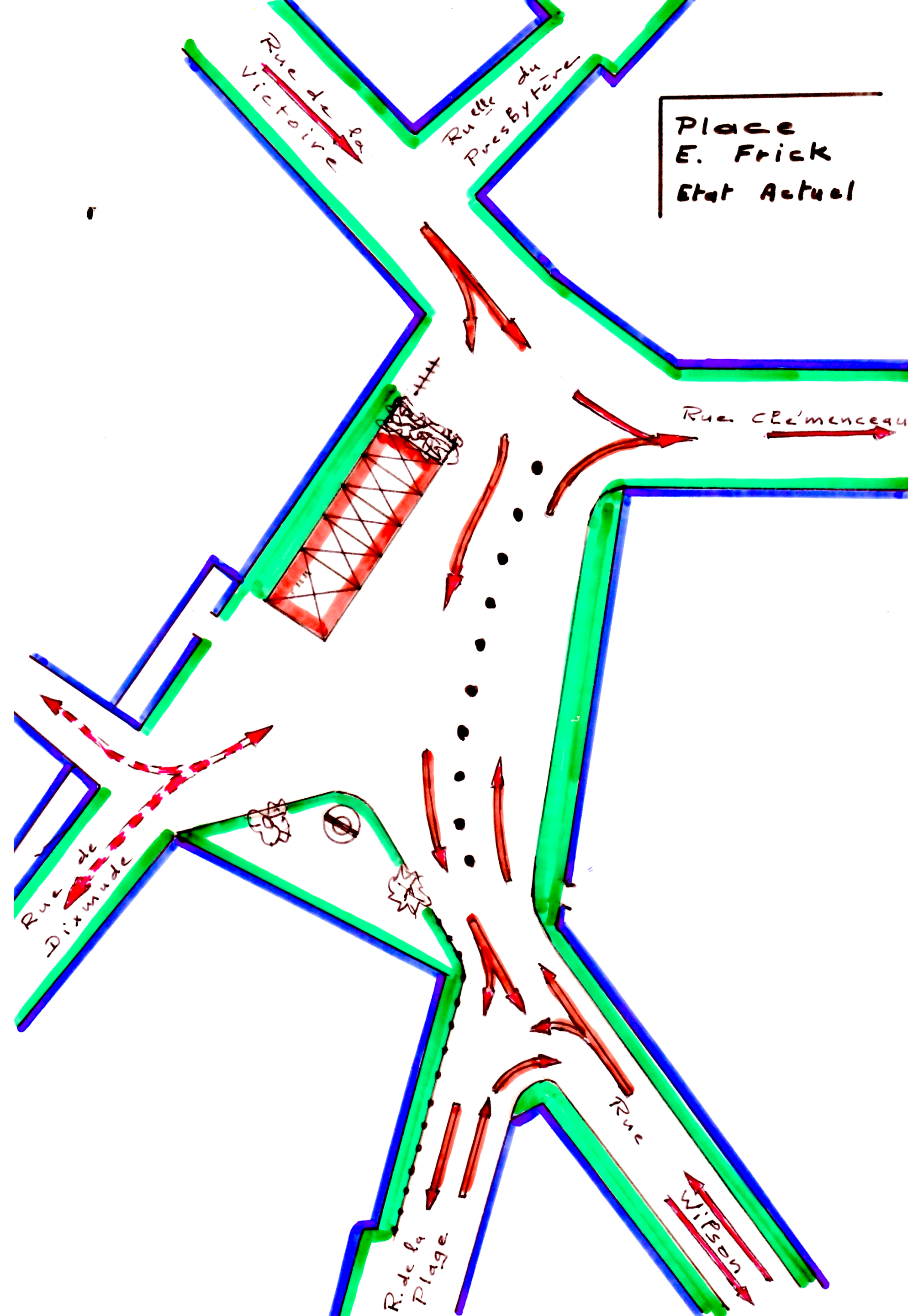
**QUELQUES POINTS SUR
L'ETAT ACTUEL A
LOCMARIAQUER**

PLACE DE LA MAIRIE
6 voies = 75 % de
l'espace public
consacré à l'automobile ...

... et seulement 25 % aux
piétons ...?

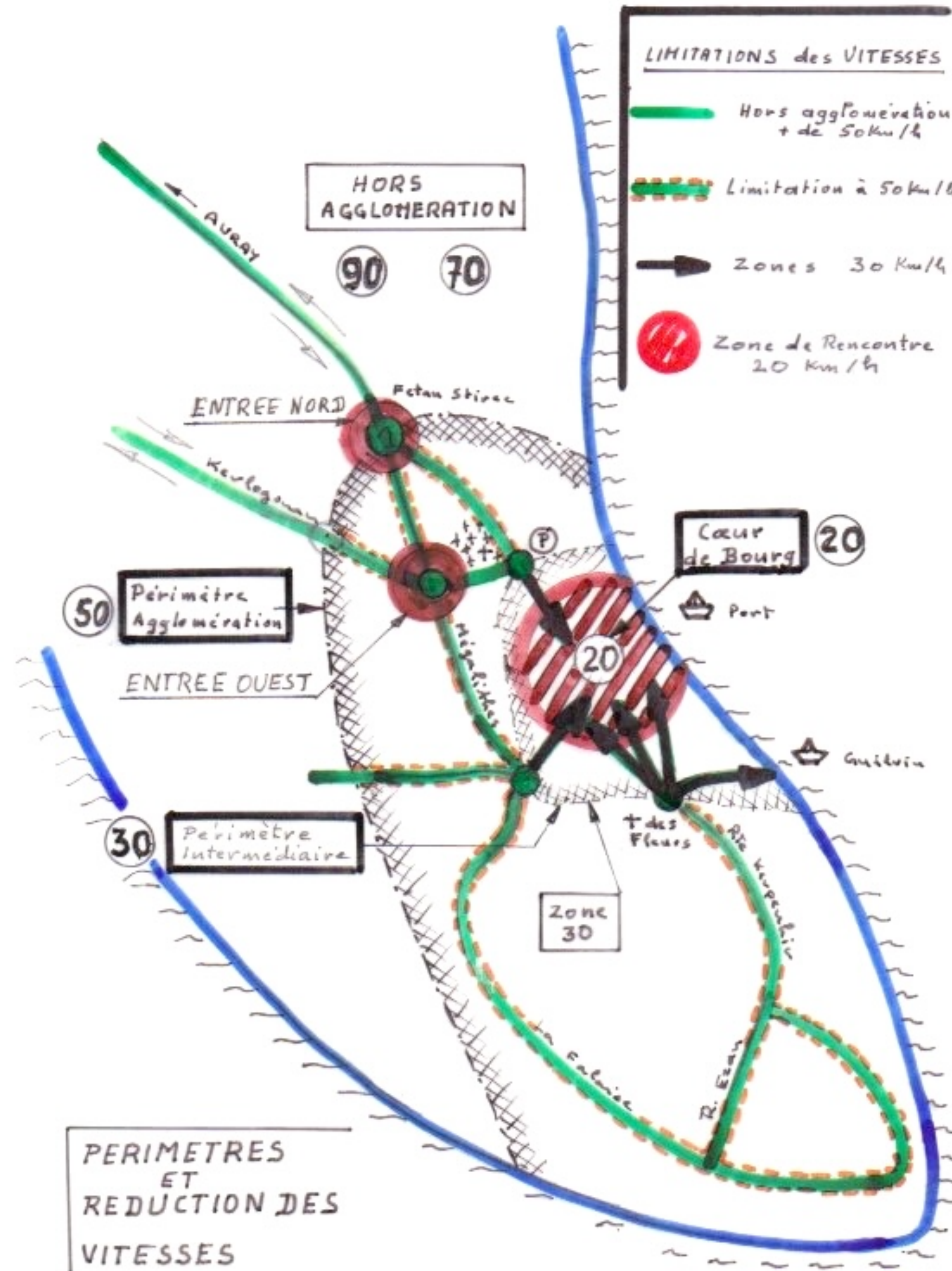


PLACE EVARISTE FRICK
Positionnement
véhicules très mal défini
Circulation piétonne
Peu sécurisée
Commerces

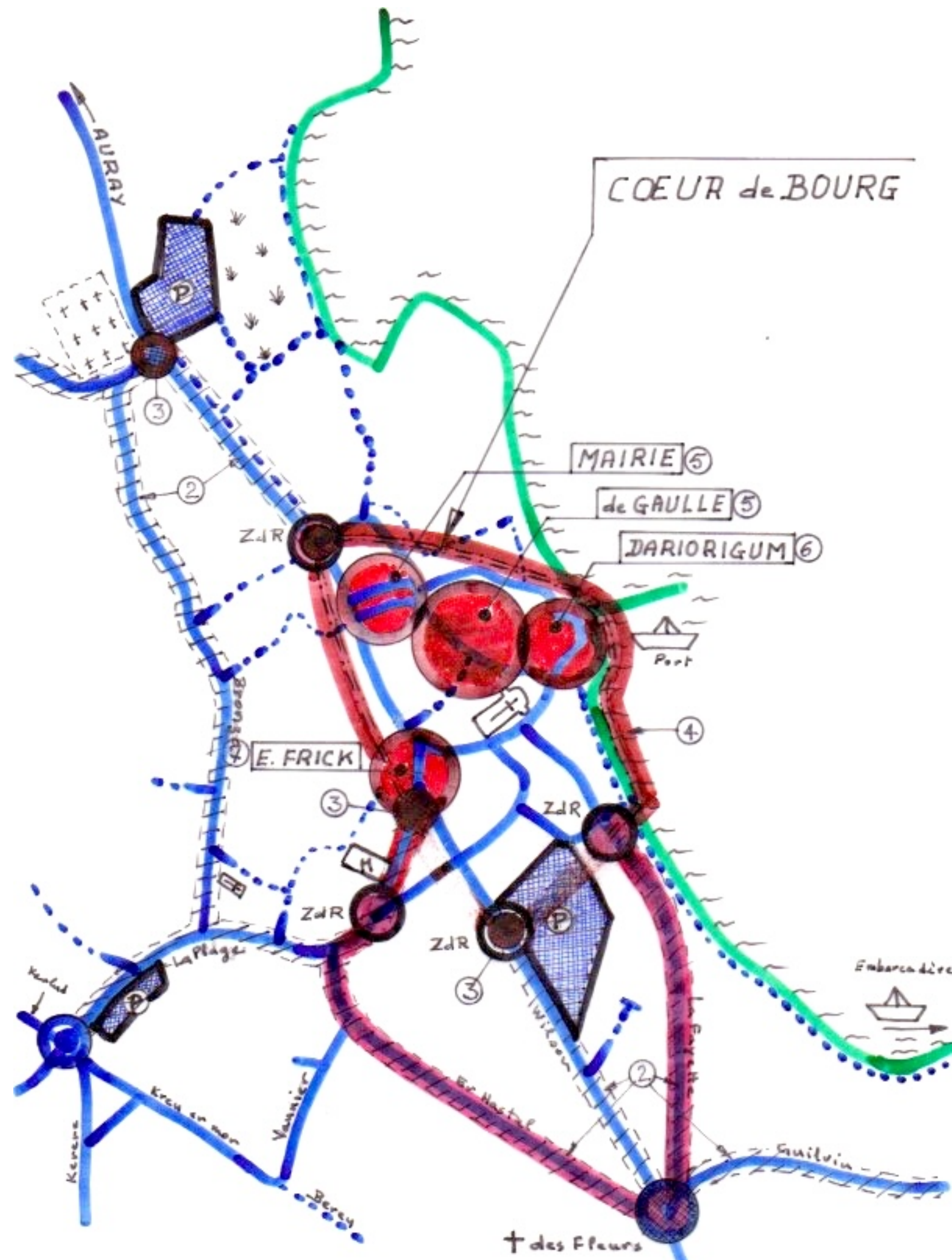


**QUELQUES
PRINCIPES GENERAUX
POUR IMAGINER
UN COEUR DE BOURG
PLUS CONVIVIAL**

**SCHEMA GLOBAL
DE LA CIRCULATION
SOUHAITABLE ... ET
POSSIBLE ...!
A LOCMARIAQUER**

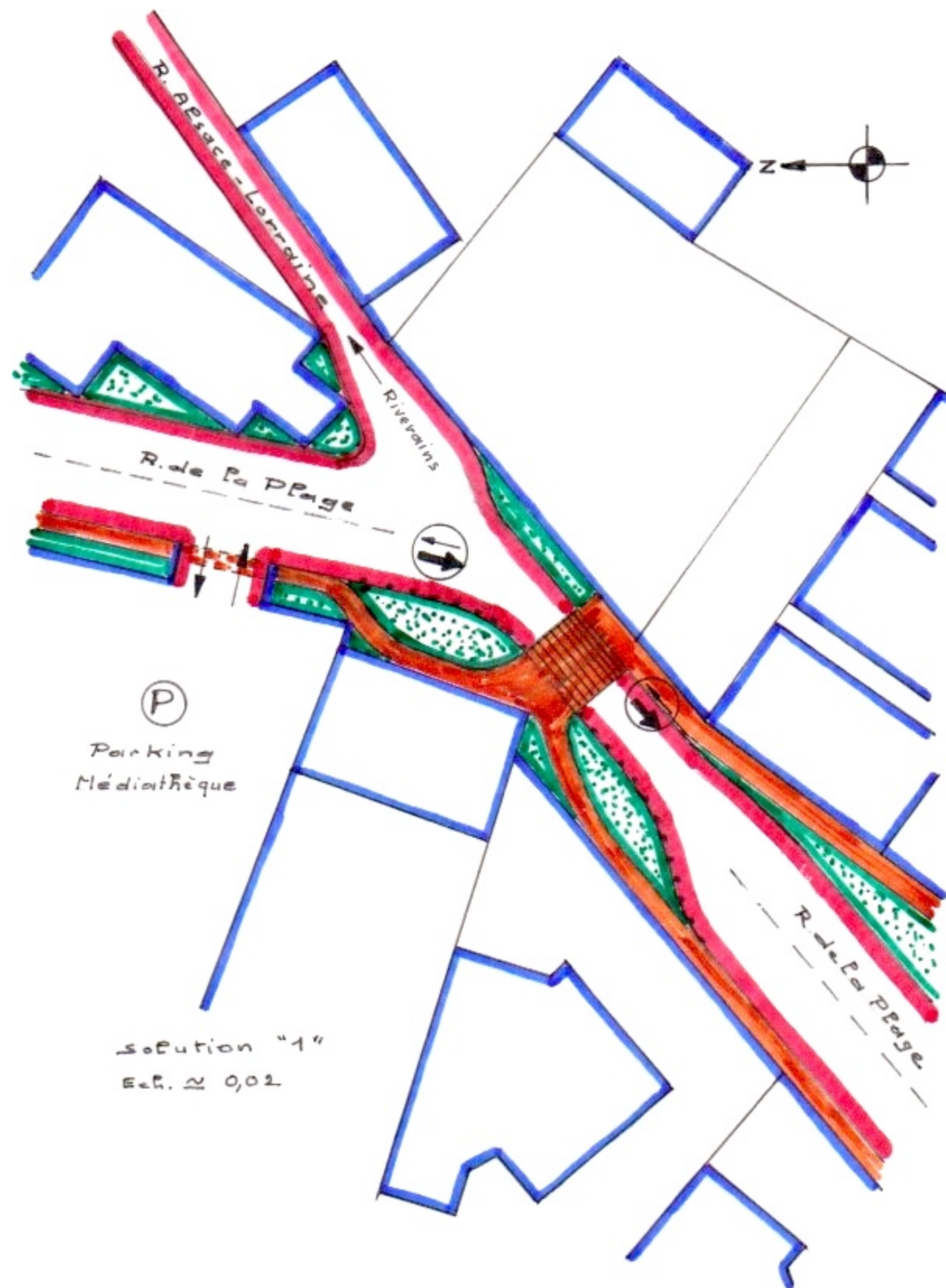


**UN « COEUR DE BOURG »
ORGANISE AUTOUR DE
QUATRE PLACES
AUX FONCTIONS
DIFFERENTES**



PROPOSITIONS

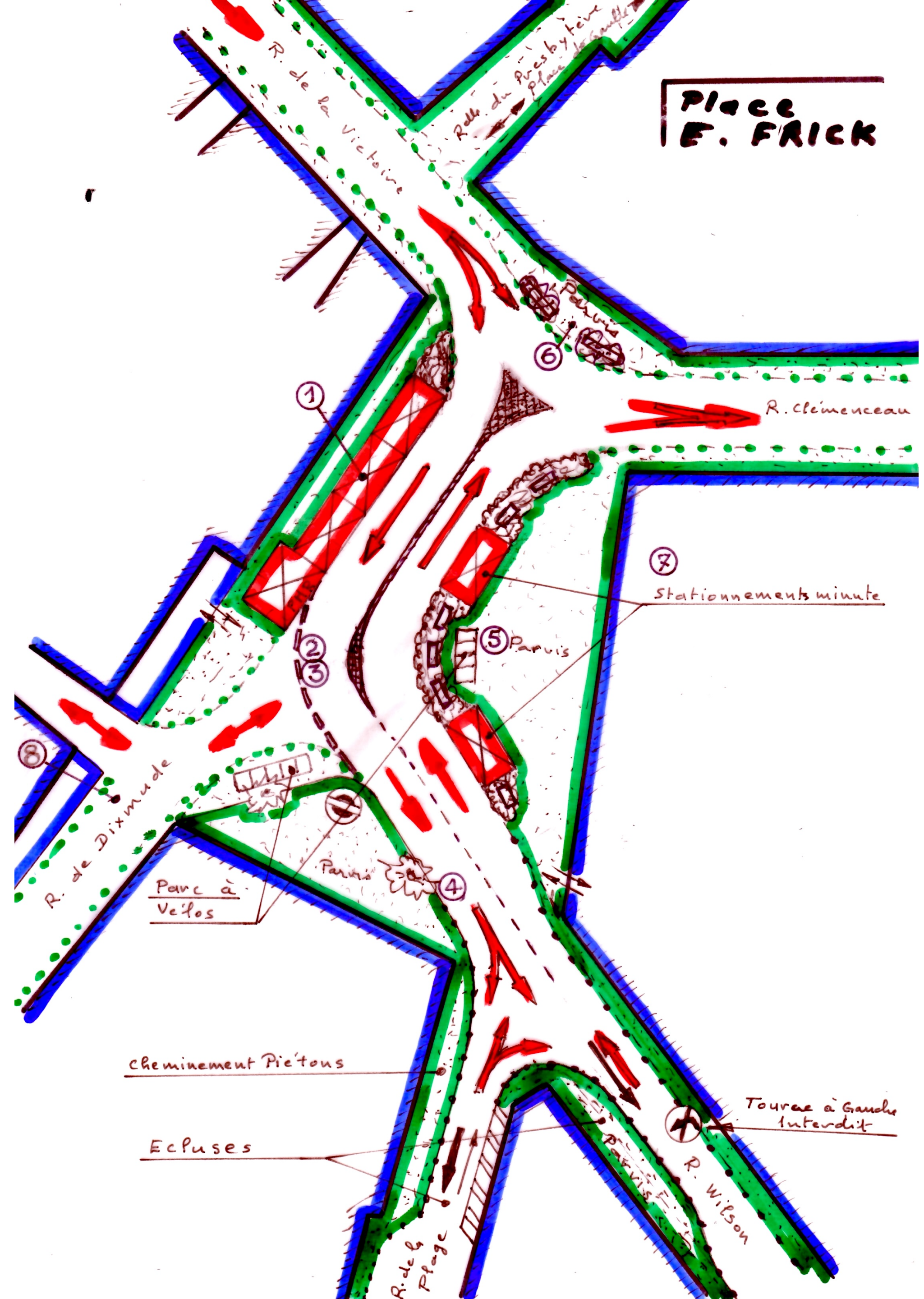
**ENTREE OUEST
« MEDIATHEQUE »
(Sécurisation traversée
piétonne)**



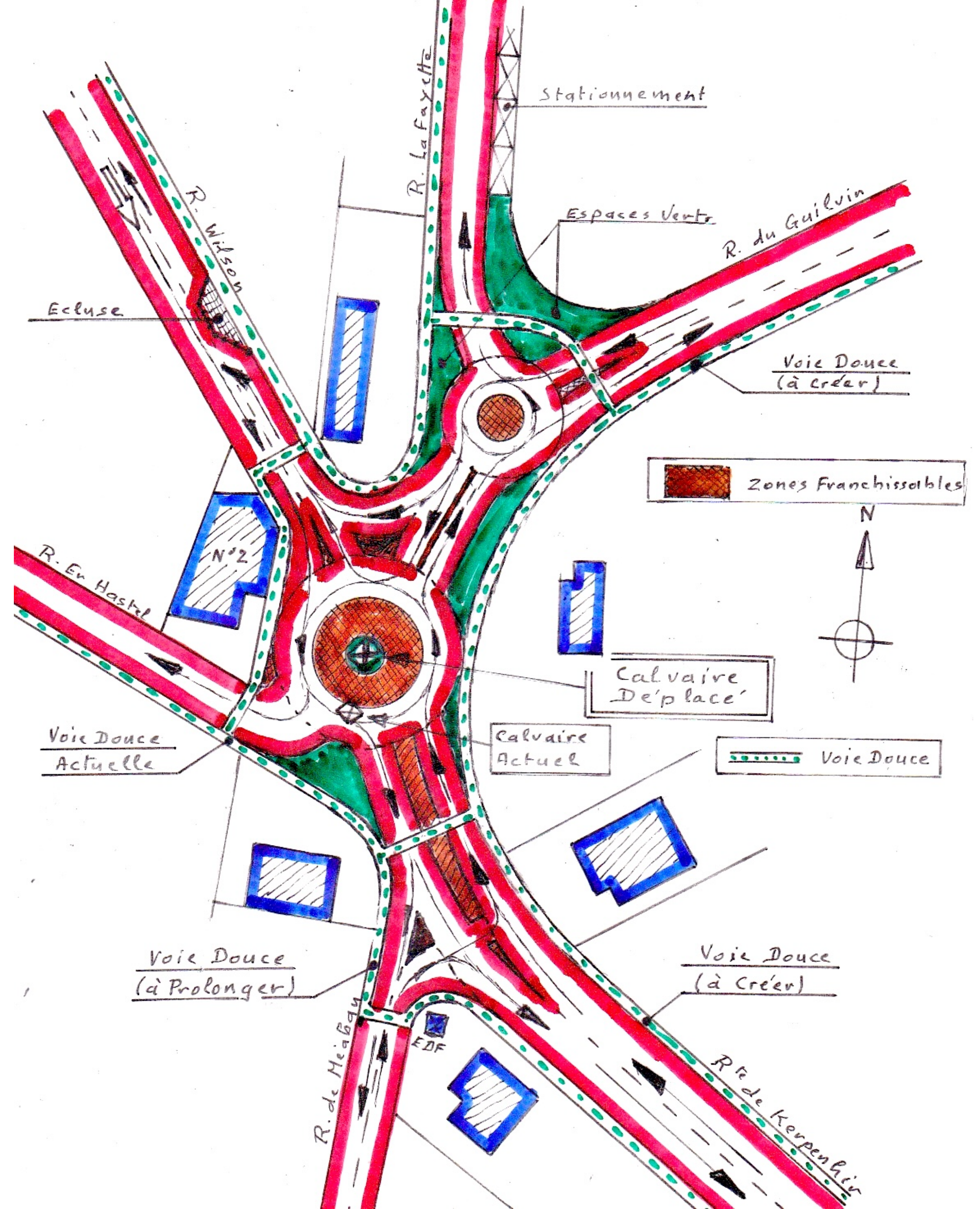
**ENTREE NORD
ET
« PLACE DE LA MAIRIE »
(3 voies automobiles
Sens giratoire unique
Priorité à droite
Plateaux et liaison piétonne Mairie/
Eglise/Port
Végétalisation**



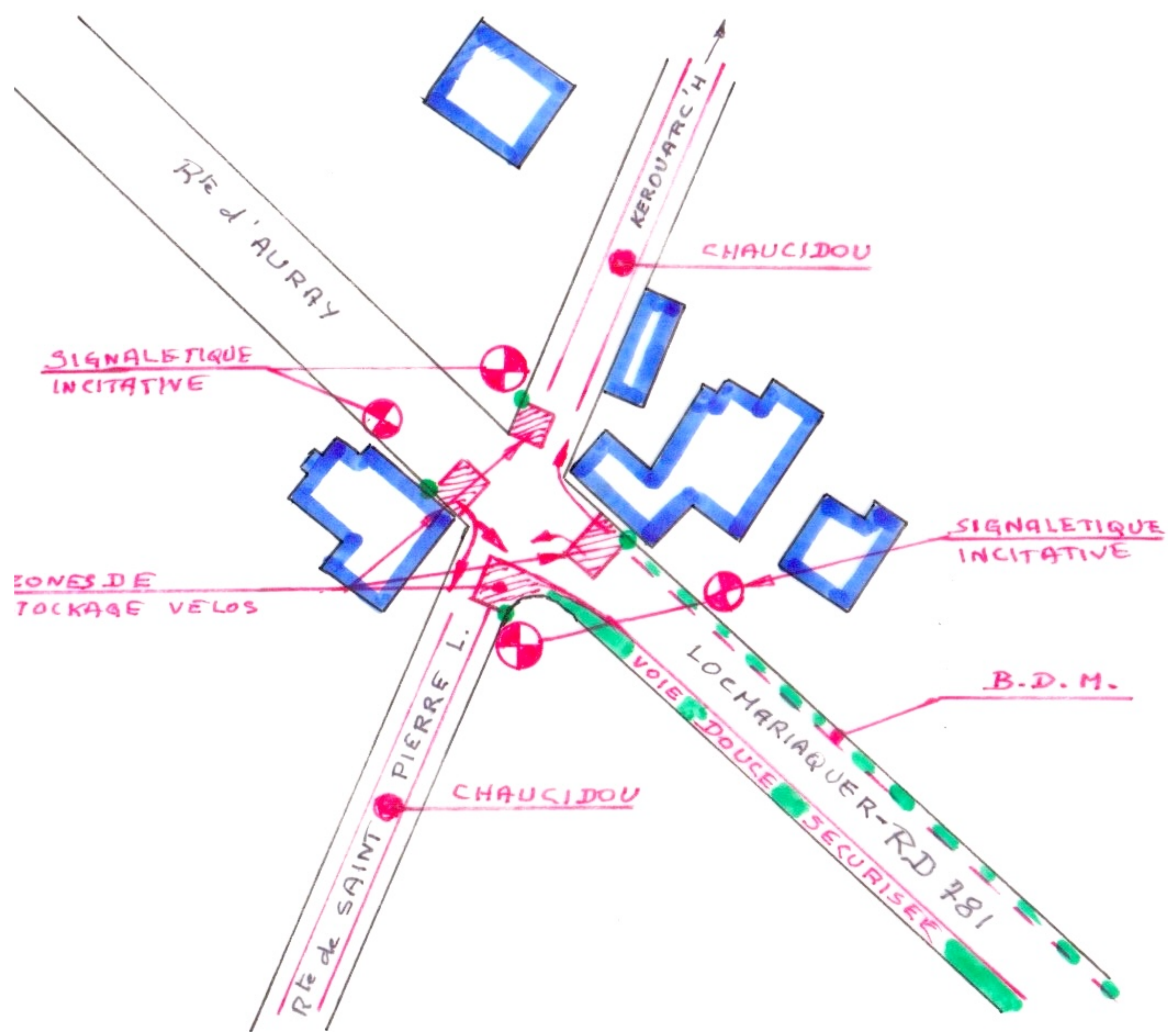
**PLACE
EVARISTE FRICK
(Véhicules guidés
Plateaux piétonniers
Végétalisation)**



**ENTREE SUD
CARREFOUR DE LA
« CROIX DES FLEURS »
(Sécurisation des piétons
Ralentissement circulation
automobile
végétalisation)**



CARREFOUR DE SCARPOC'H
(Sécurisation cycles
Amélioration signalétique
Sas vélos
Négociation
avec AQTA)



A sunset over a city with a church spire silhouette. The sky is filled with dramatic, dark clouds, and the sun is low on the horizon, casting a warm orange glow. The city skyline is silhouetted against the bright sky, with a prominent church spire in the center. The overall mood is serene and contemplative.

**MERCI A TOUTES
ET
A TOUTES ET A TOUS**

... A BIENTOT ...!